

n° 57

M^r LAFON Thierry 16 ch de Balles "Caplanne" je demande à se que Les
Terrains BL n°65 p et BL n°66 p et BL n°300 qui se situ chemin
du caplanne entre M^r Villeforte et n°24 chez moi pour Construite
en vue d'une projet d'ecahif

Cordialement

M^r LAFON Thierry

g

n° 57

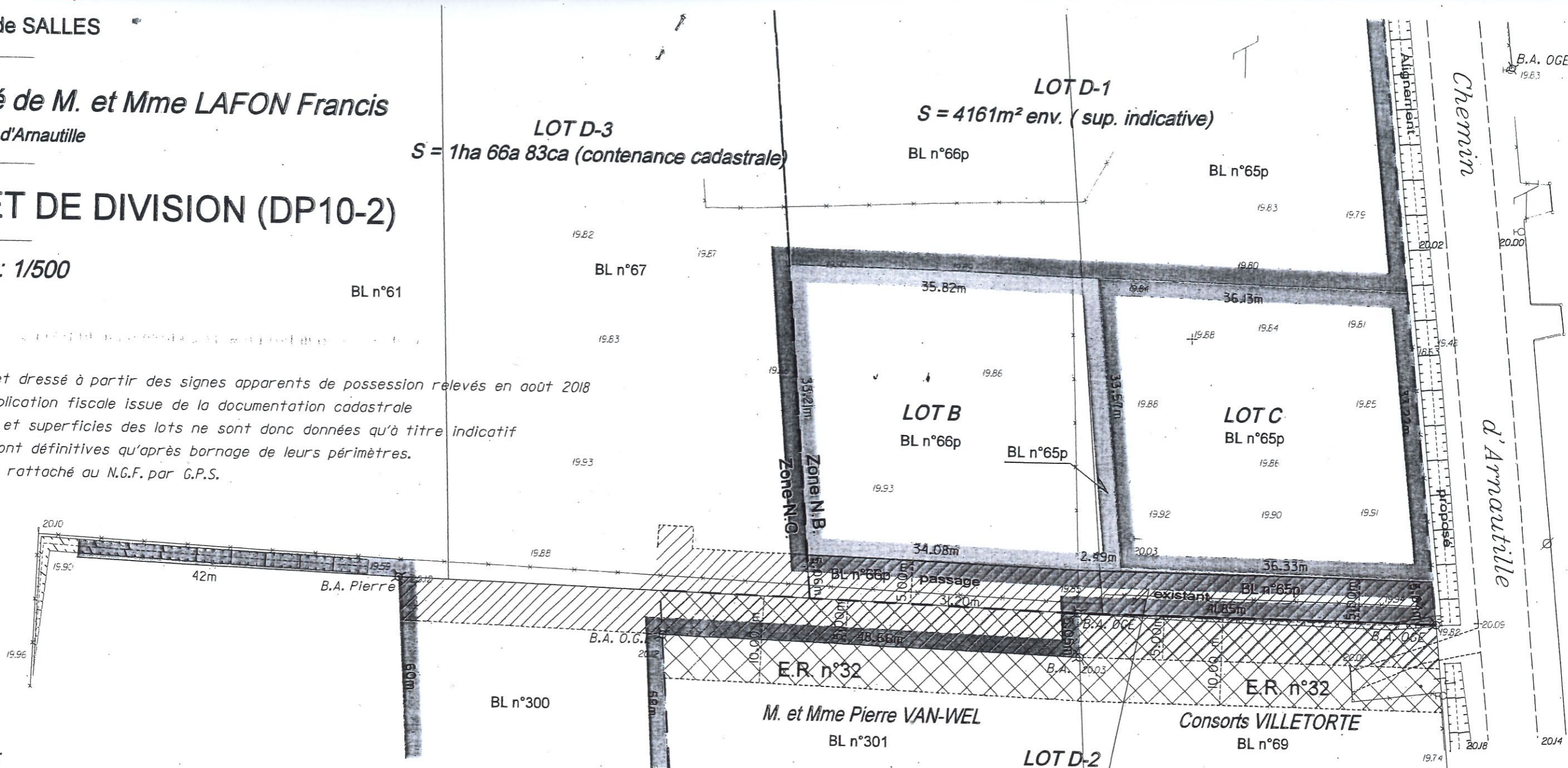
Propriété de M. et Mme LAFON Francis

Sise, chemin d'Arnautille









PROJET DE DIVISION (DP10-2)











ECHELLE : 1/500

Nota: Plan levé et dressé à partir des signes apparents de possession relevés en août 2018 et de l'application fiscale issue de la documentation cadastrale. Les côtes et superficies des lots ne sont donc données qu'à titre indicatif et ne seront définitives qu'après bornage de leurs périmètres. Nivellement rattaché au N.G.F. par G.P.S.



LEGENDE :

-  LOT B : Partie à détacher - S = 1200m² env. (sup. indicative)
Réf. cad. : section BL n° 65p et 66p
-  LOT C : Partie à détacher. S = 1200m² env.(sup. indicative)
Réf. cad. : section BL n° 65p
-  LOT D-1 - D-2 - et D-3: Partie bâtie conservée. S = 2ha 12a 10ca.(contenance cadastrale)
dont 4527m² env. en zone NB du POS de la Commune de SALLES
Emprise au sol : S = 174m² env. - Surface plancher : S = 158m² env.
Réf. cad. : section BL n°56 - 59 à 63 - 65p - 65p - 66p -66p-67et 300
-  Limite nouvelle définie dans le présent document
-  Servitude de passage existante (véhicules et réseaux) grevant la parcelle BL N°69 au profit des parcelles BL n° 65p-66p- 300 et des parcelles voisines (largeur 5m)
-  Servitude de passage existante (véhicules et réseaux) grevant la parcelle BL n°300 au profit des parcelles BL n°66p-67-301 et des parcelles voisines (largeur 5m)
-  Servitude de passage existante (véhicules et réseaux) grevant les parcelles BL n°65p-66p et 67 au profit de la parcelle BL n°301 (largeur 5m)
-  Emplacement réservé n°32 du POS
emprise 10m

-  Emprise du lotissement : Lot A - B - C - D-1 et D-2
S = 9441m² env. (sup. indicative)
-  Application fiscale issue du plan cadastral
-  BL n° 60 Anciennes références cadastrales
-  Clôtures existantes
-  Compteur d'eau existant
-  Support PTT existant
-  Support EDF
-  Plaque téléphonique
-  Borne ancienne
-  Arbres existants

