



**COMMUNAUTE DE COMMUNE DU VAL DE L'EYRE
DEPARTEMENT DE LA GIRONDE**

**REVISION DU P.O.S VALANT ELABORATION
DU PLAN LOCAL D'URBANISME DE LA COMMUNE DE SALLES**

PIECE 4.3 – LISTE DES EMPLACEMENTS RESERVES

COMMUNAUTE DE COMMUNES DU VAL DE L'EYRE - P.L.U DE LA COMMUNE DE SALLES LISTE DES EMPLACEMENTS RESERVES	
ARRETE LE	APPROUVE LE
Signature et cachet de la Mairie	

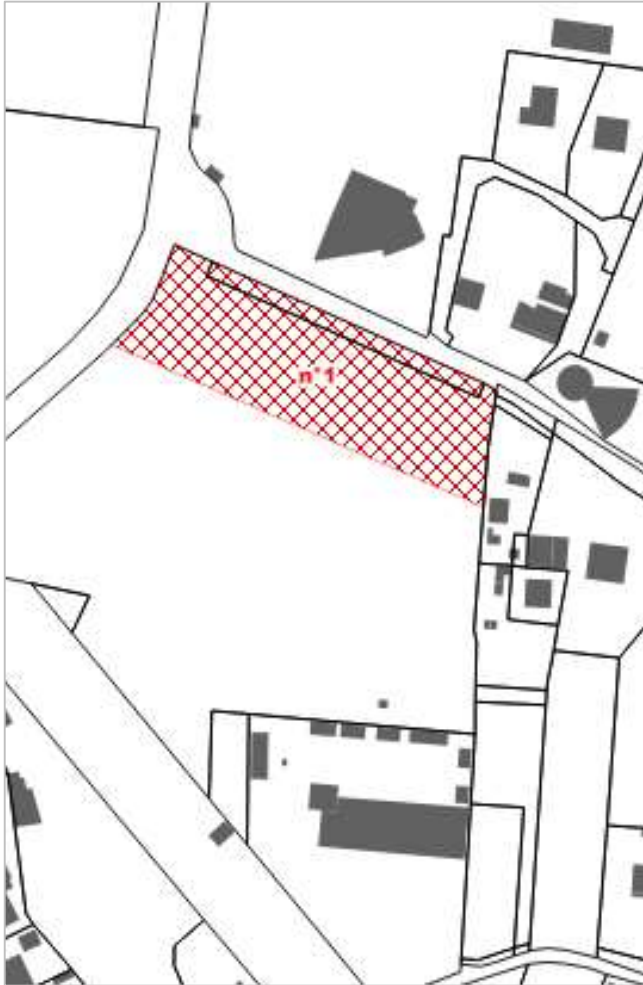
Identification du document

Élément	
Titre du document	PIECE 4.3 – LISTE DES EMPLACEMENTS RESERVES
Nom du fichier	4-3 Liste ER
Version	22/11/2022 17:17:00
Rédacteur	LSC-FME
Vérificateur	LPE
Chef d'agence	ANL

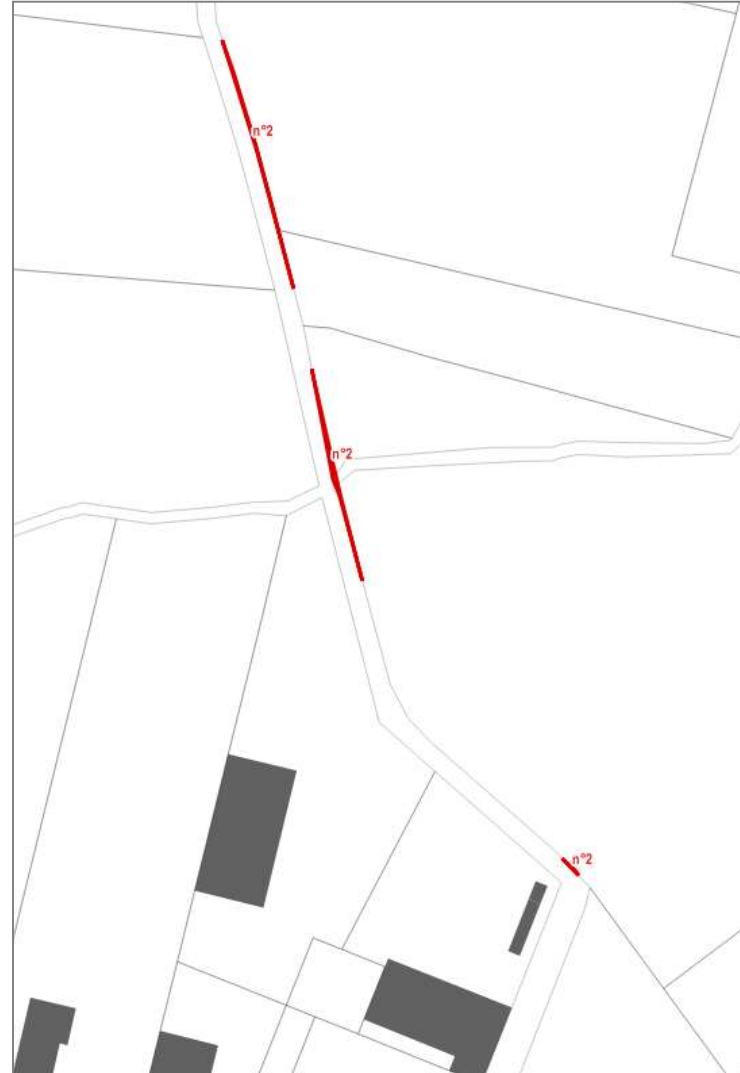
1. LE BOURG

N° ER	Désignation	Lieu	Bénéficiaires
1	Elargissement à 10m d'emprise (compris chemin et extension) du chemin de la Lanquette sur la parcelle AK113 et création d'un stationnement sur une profondeur de 30m.	Chemin de Lanquette – Dojo	Commune
2	Création d'un cheminement piéton d'une emprise de 3m	Face au cabinet médical de la Croix Blanche	Commune
3	Extension du cimetière	A l'ouest du cimetière du bourg de Salles	Commune
4	Elargissement de 3m d'emprise de la rue du Castéra pour une mise à double sens et de la rue de la Haute Lande pour l'aménagement d'une piste cyclable	Rue du Castéra et de la Haute Lande	Commune
28	Création d'un stationnement pour le cimetière sur la parcelle AK 13	Cimetière du bourg de Salles	Commune
5	Création d'un cheminement mixte d'une emprise de 5m	Rue de la Haute Lande et école Cazauvieilh	Commune
6	Aménagement de l'intersection entre la RD 3 et le chemin du Pesquey	Route de Badet	Commune
7	Extension des équipements sportifs de Lanquette	Route de Calvin	Commune
8	Reprise du virage de la rue Jean Despujols	Rue Jean Despujols (parcelles AR79, AR80 et AR81)	Commune
12	Intégration à la voirie communale du chemin de Lanquette vers le stade de rugby	Au sud du pôle sportif de Lanquette	Commune
14	Création de deux diffuseurs	Au niveau du pont de la RD108 traversant l'A63	Etat

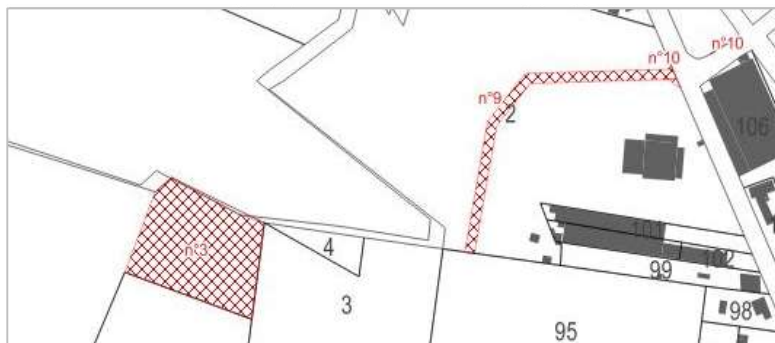
Er n°1 - Section AK, parcelles n°113 et 114



Er n°2- Section AL, parcelles n°56,57, 58 et 65



Er n°3 - Section Ak, parcelles n° 5



Er n°4 - Section AS, parcelles n° 73, 74, 83, 84 et 86 à 88

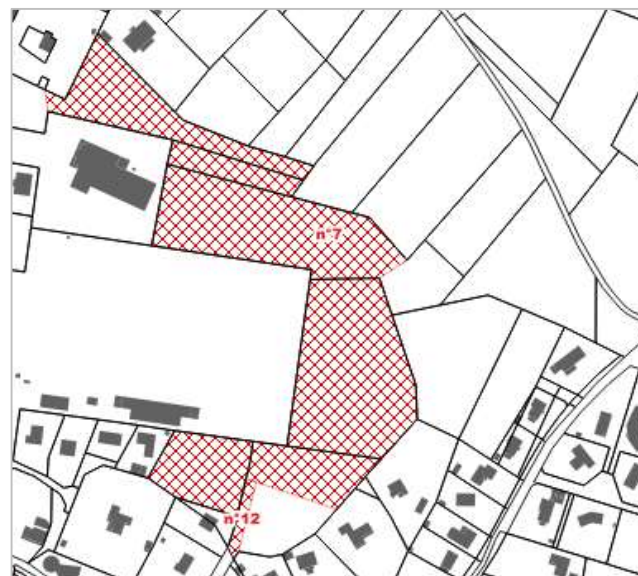
Er n°5 - Section AT, parcelles n° 49 et 55



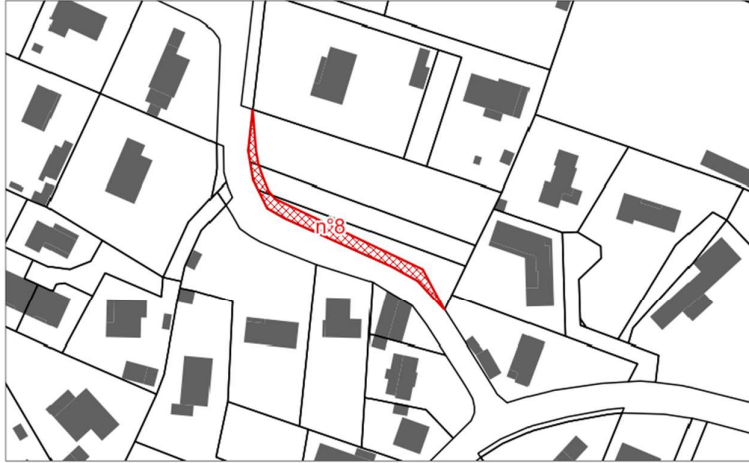
Er n°6 - Section AW, parcelles n° 53 et 54



Er n°7 - Section AI, parcelles n° 36 à 38, 69, 78 et 96



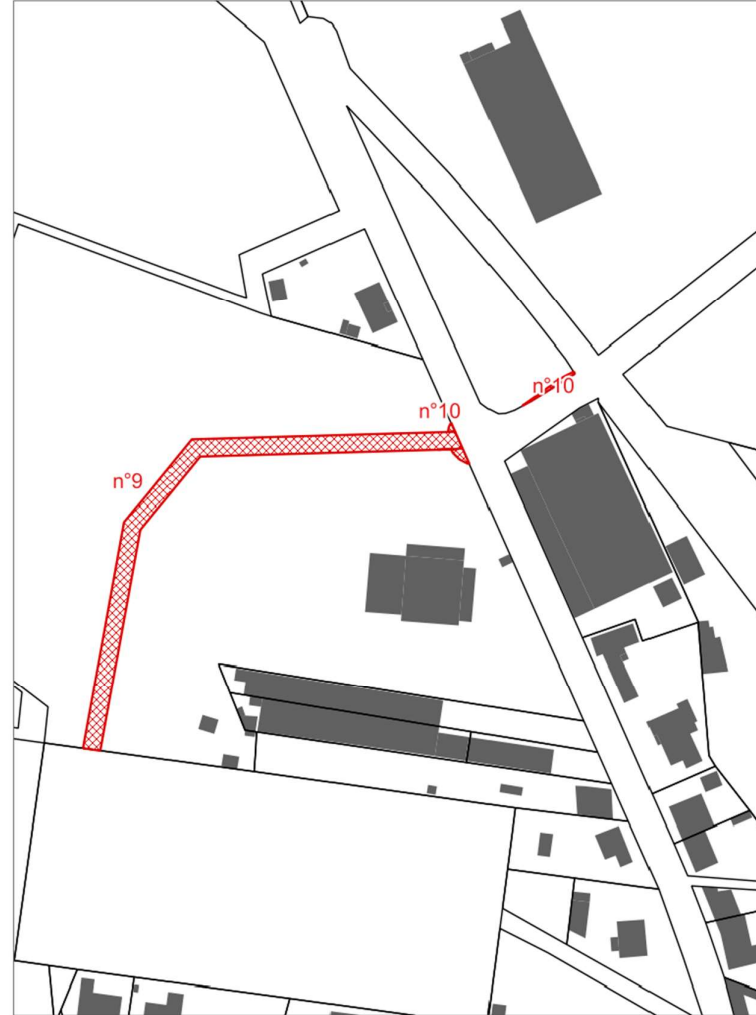
Er n°8 - Section AR, parcelles n°79 à 81



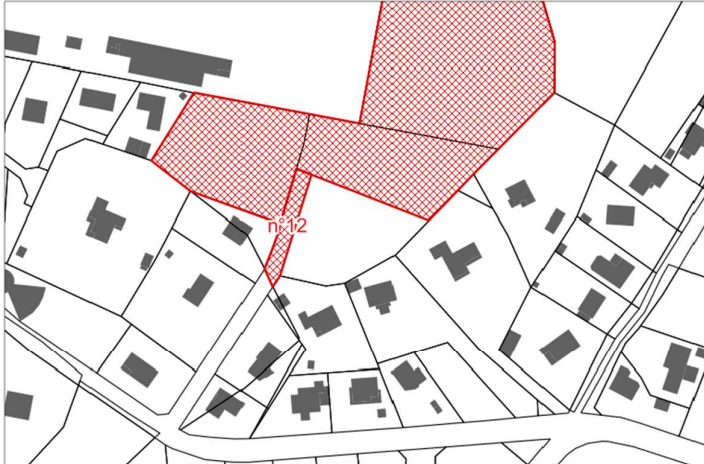
Er n°11 - Section AI, parcelles n°110 et 111



Er n°9- Section AK, parcelle n°2 et Er n°10 - Section AK, parcelles n°2 et 52



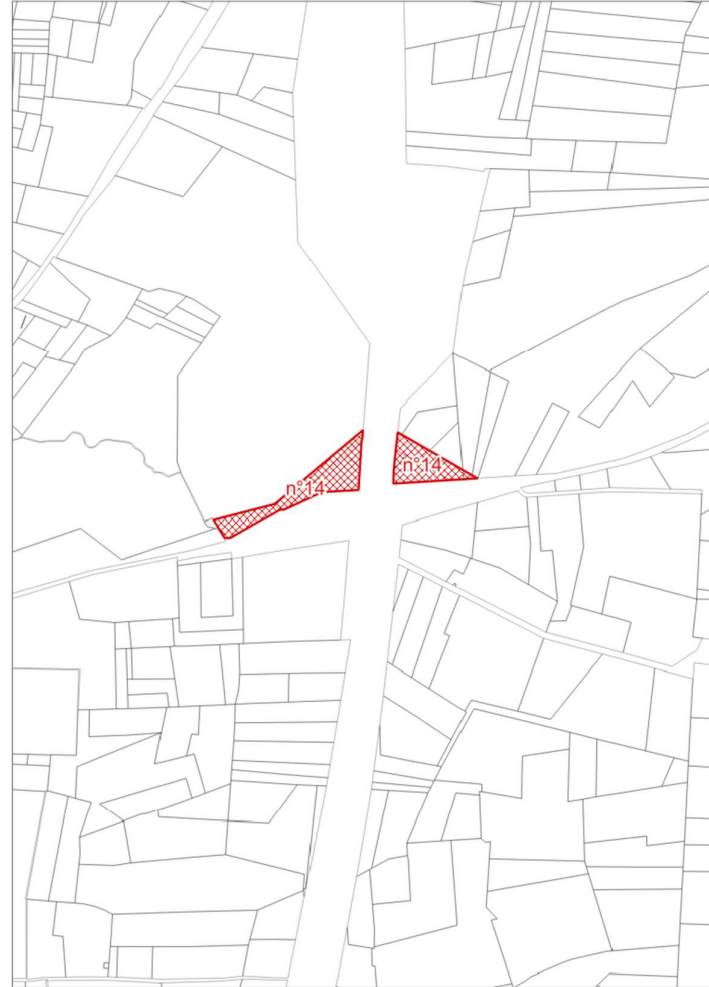
Er n°12 - Section AE, parcelle n°78



Er n°13 - Section AE, parcelles n°14 à 17



Er n°14 - Section 0C, parcelles n°1943,1947, 1949, 1951, 1953, 1954, 1957, 1959,1960 et 2143



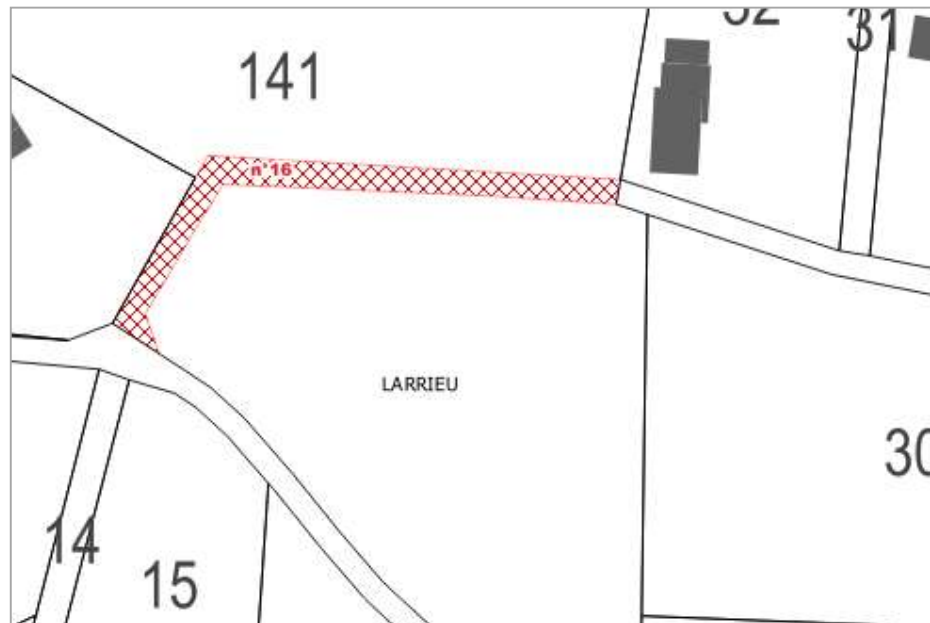
Er n°28 - Section AK, parcelle n°13



2. PEYLAHON

N° ER	Désignation	Lieu	Bénéficiaires
16	Elargissement à 4m d'emprise du chemin rural au lieu-dit Moulin de Dubern	Chemin de la Peloue	Commune

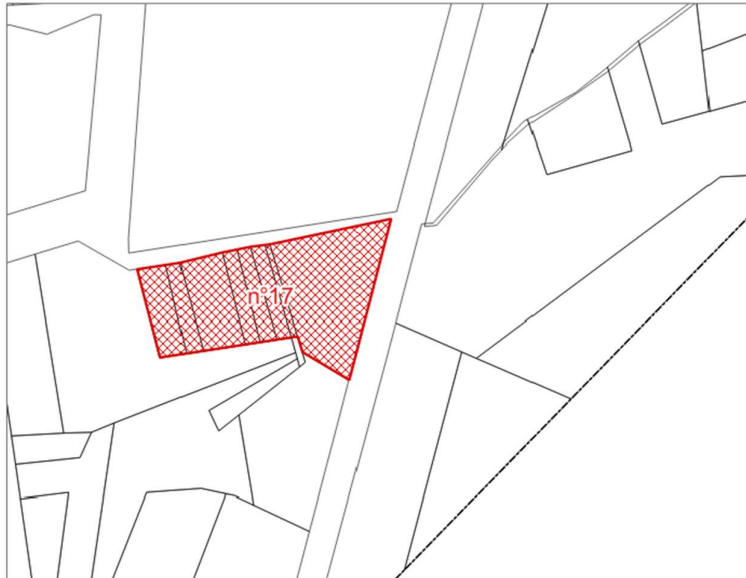
Er n°16 - Section BP, parcelles n°141



3. LAVIGNOLLE

N° ER	Désignation	Lieu	Bénéficiaires
17	Création d'une station d'épuration au lieu-dit Lou Laouduy	Route de Compostelle	Commune

Er n° 17 - Section 0D, parcelles n° 294 et 300 à 306



4. BILOS – LE LANOT

N° ER	Désignation	Lieu	Bénéficiaires
20	Amélioration et sécurisation du carrefour	Angle entre la route de Jean Roux et la route du Lanot	Commune

Er n°20 - Section BV, parcelle n°62



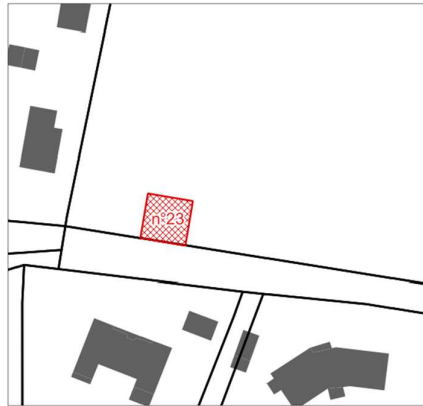
5. CAPLANNE

N° ER	Désignation	Lieu	Bénéficiaires
21	Extension de l'école du Caplanne et du parking	Route de la Mole	Commune
23	Ouvrage sur le réseau d'assainissement collectif	Parcelle BL139, Chemin de Ballos	Commune
24	Ouvrage sur le réseau d'assainissement collectif	Parcelle BL199, Chemin de Grollet	Commune
26	Ouvrage sur le réseau d'assainissement collectif	Parcelle BN 125, Chemin du Moulin des Vaches	Commune
27	Ouvrage sur le réseau d'assainissement collectif	Parcelle BN 115, Route de la Mole	Commune

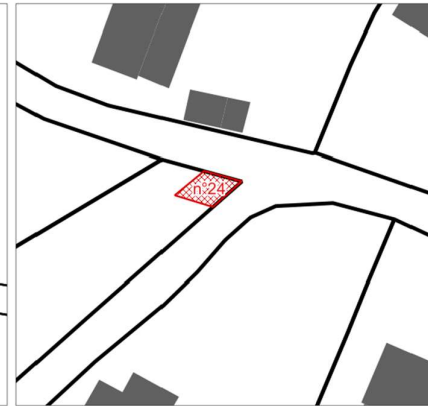
Er n° 21 - Section 0H, parcelle n°2914

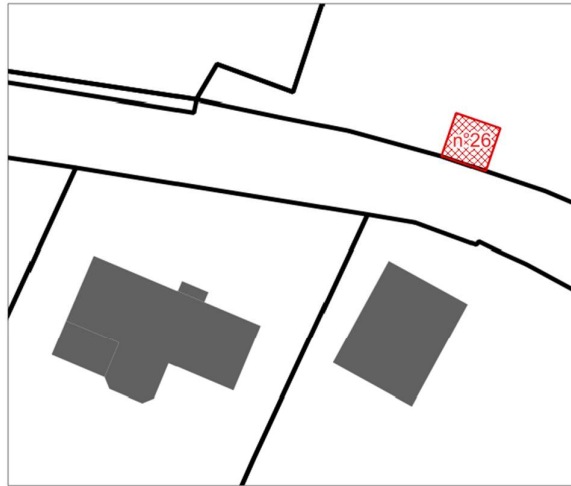


Er n° 23 - Section BL, parcelle n°139

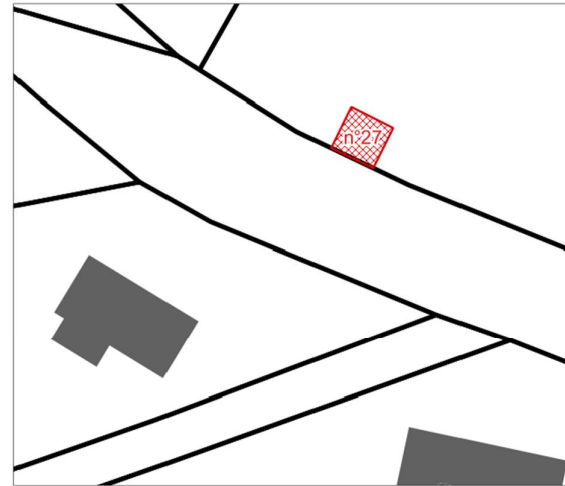


Er n° 24 - Section BL, parcelle n°199





Er n°26 - Section BN, parcelle n°125



Er n°27 - Section BN, parcelle n°115

6. ROUTE DEPARTEMENTALE 3

N° ER	Désignation	Lieu	Bénéficiaires
29	Créations de bandes dérasées sur les sections bâties hors agglomération (épaisseur comprise entre 6 m et 7,5 m) de part et d'autre de l'axe de la RD)	RD3	D2PARTEMENT

Er n°29 – RD3

