




PLAN DE DIVISION APRES BORNAGE

ECHELLE : 1/500 (A3)


Le présent document ne sera reproduit qu'en couleurs

Nota: Plan levé et dressé à partir des signes apparents de possession relevés en mai 2019, de l'application fiscale issue de la documentation cadastrale
 La limite avec la propriété PATELA a été définie le 17/04/2004 en vertu du bornage contradictoire réalisé par M. François LABORDE, géomètre-expert à LE BARP.
 La limite avec la propriété DURROUX a été reconnue le 30/09/2020 en vertu du bornage contradictoire réalisé par M. François LABORDE, géomètre-expert à LE BARP.
 La limite de propriété de la personne publique a été reconnue le 30/09/2020.
 La position des réseaux souterrains n'a pas fait l'objet d'un repérage. Seules, les émergences visibles ont été relevées.


LEGENDE :

-  LOTA : Partie bâtie à détacher - S = 1142 m² (sup. réelle)
Emprise au sol : S= 102 m² env - surface plancher non mesurée.
Réf. cad. : section BK n°190
-  LOT B: Partie bâtie à détacher - S = 951 m² (sup. réelle)
Emprise au sol : S= 260 m² env - surface plancher non mesurée.
Emprise au sol à déconstruire : S= 5 m² env
Réf. cad. : section BK n°191
-  LOT C: Partie à détacher - S = 1697 m² (sup. réelle)
dont 536m² env. en zone UC2 du PLU de SALLES
Emprise au sol à déconstruire : S= 55 m² env
Réf. cad. : section BK n°192


— Limite nouvelle définie dans le présent document


 BK n°190 Nouvelles références cadastrales suivant DMPC n° 3020 Y


 BK n°87 Application cadastrale


 Référence cadastrale


 Clôtures existantes


 Bouche à clé eau existante


 Poteau incendie existant


 Compteur GAZ existant


 Puits existant


 Support PTT existant


 Support EDF + éclairage existant


 Arbres existants

 Borne ancienne existante

 Ligne téléphonique aérienne

 Ligne EDF BT aérienne

 Accès existant

 Panneau de signalisation verticale

 Signe d'appartenance des clôtures

 Servitude de passage à créer (véhicules et réseaux) grevant la parcelle BK n°86 au profit de la propriété COURBIN et de divers (largeur : 5.0m)

