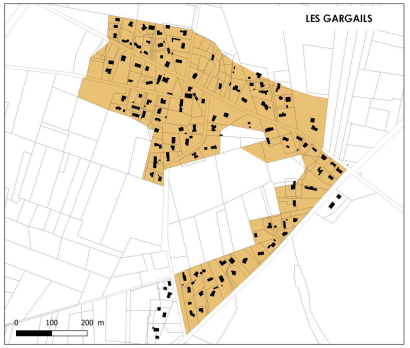








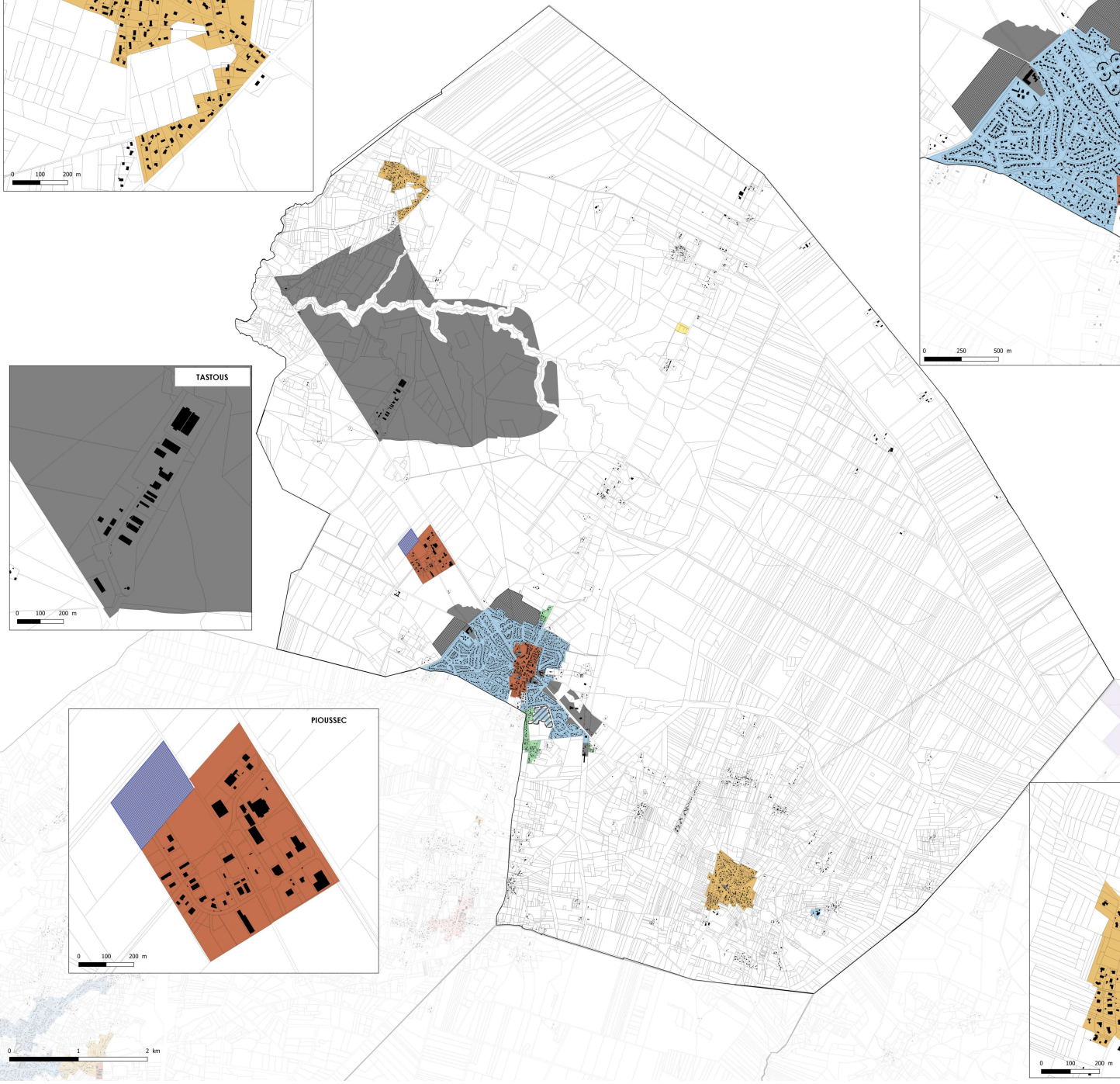


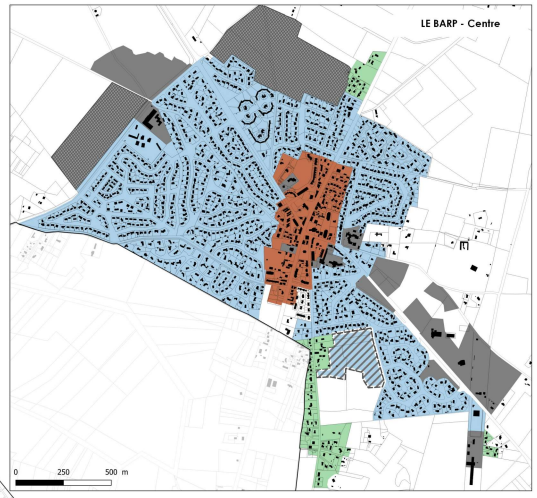


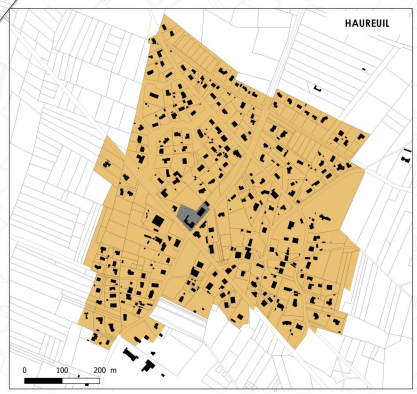


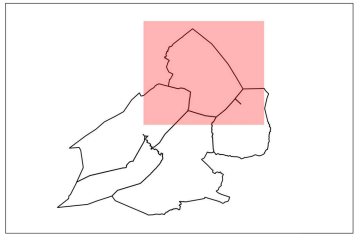

**Emprise au sol maximale des constructions :**

- Non réglementé
- 80%
- 60%
- 50%
- 40%
- 30%
- 25%
- 20%
- 10%
- 5%
- Secteur soumis à Orientations d'Aménagement et de Programmation (OAP)
- Secteur en zone 1AU soumis à Orientation d'Aménagement et de Programmation (OAP)
- Secteur de développement habitat en zone 2AU dont l'urbanisation est soumise à modification ou révision du PLUi-H
- Secteur de développement économique en zone 2AU dont l'urbanisation est soumise à modification ou révision du PLUi-H
- Secteur de développement équipement en zone 2AU dont l'urbanisation est soumise à modification ou révision du PLUi-H

**Données de contexte :**

- Bâti
- Parcelles cadastrales
- Limites communales

Val de l'Eyre
Communauté de Communes

**Le Barp**

# PLAN LOCAL D'URBANISME intercommunal

**4.2 Règlement graphique**

**4.2.5 Emprise au sol des constructions**

Vu pour être annexé à la délibération du Conseil communautaire arrêtant le Plan Local d'Urbanisme intercommunal

Le Président,

Echelle : 1:20 000

CITADIA
Studio-conseil 21 rue Edouard Vaillant 33300 BORDEAUX Tél : 05 57 81 51 45 / Fax : 09 53 32 25 20 / Mail : contact@citadia.com

Maître d'ouvrage : Communauté de Communes du Val de l'Eyre
Mission: PLUi de la Communauté de Communes du Val de l'Eyre
Sources: DGFIP 2022
Réalisation: Citadia Conseil© le 21.09.2023