


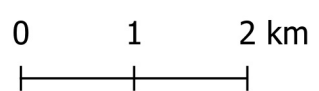


-  Régimes forestiers
- DONNEE DE CONTEXTE**
-  Limites communales
-  Parcelles
-  Bâtiments



CITADIA



PLAN LOCAL D'URBANISME intercommunal

6 - Annexes

6.4. Régime forestier

Vu pour être annexé à la délibération du Conseil communautaire arrêtant le Plan Local d'Urbanisme intercommunal

Le Président,

Echelle : 1:66 736

Maître d'ouvrage : Communauté de Communes du Val de l'Eyre
Mission: PLUi de la Communauté de Communes du Val de l'Eyre
Sources: DGFIP 2022
Réalisation: Citadia Conseil© le 15.09.2023

[INTELLIGENCE DES TERRITOIRES]